Проект планировки территории с проектом межевания в его составе в границах юго-западной части кадастрового квартала 39:05:010209 в г.Зеленоградске, Калининградской области

Схема организации транспорта, улично-дорожной сети и схема движения транспорта М1:1000

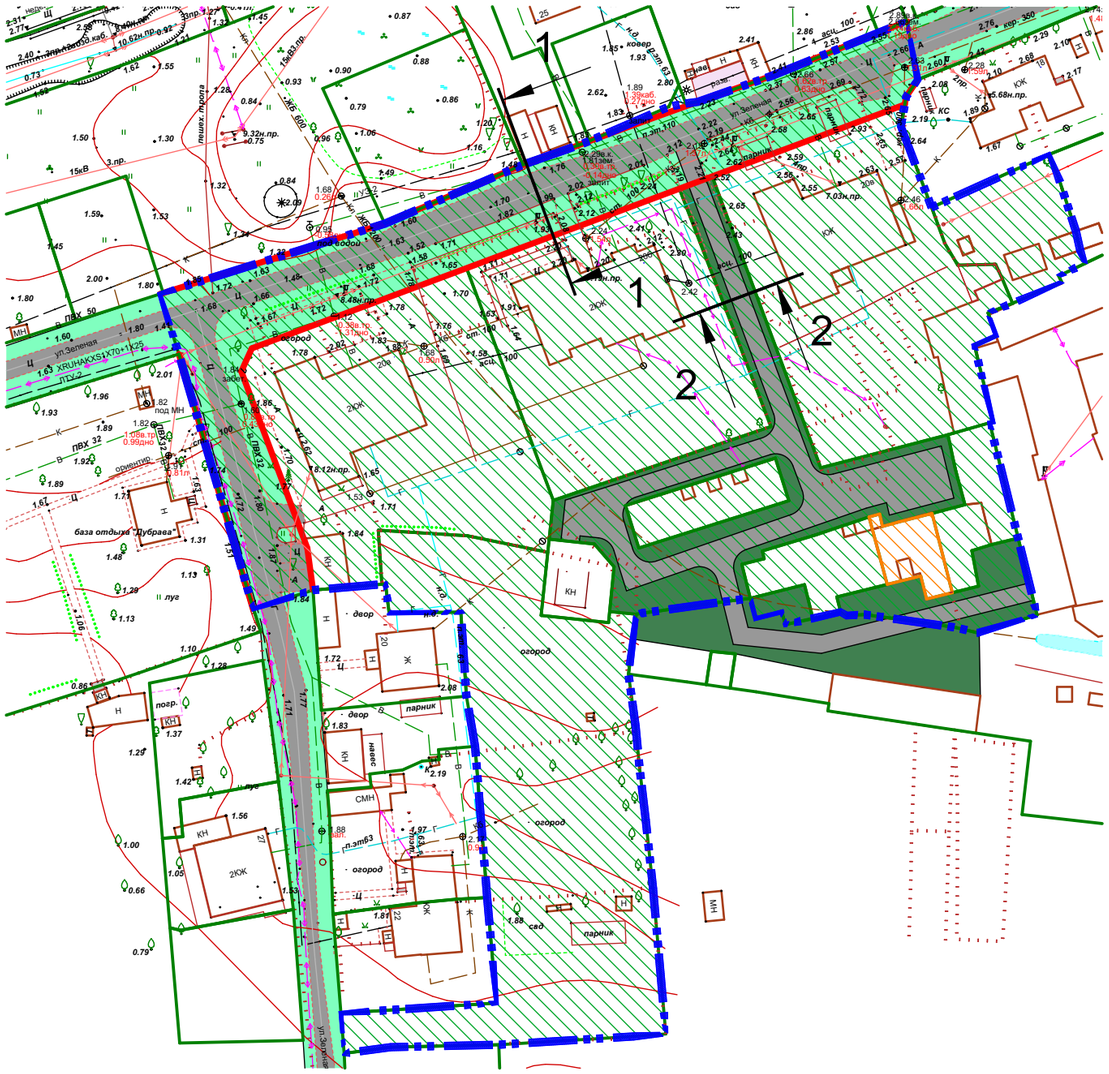

Условные обозначения:

ПЛАН.	СУЩ.	
		Границы проекта планировки
		Красные линии
		Границы земельных участков
		Улично-дорожная сеть
		Формируемые земельные участки
		Ранее учтенные, образуемый путем перераспределения территории
		Улица в жилой застройке
		Проезд в жилой застройке

1-1

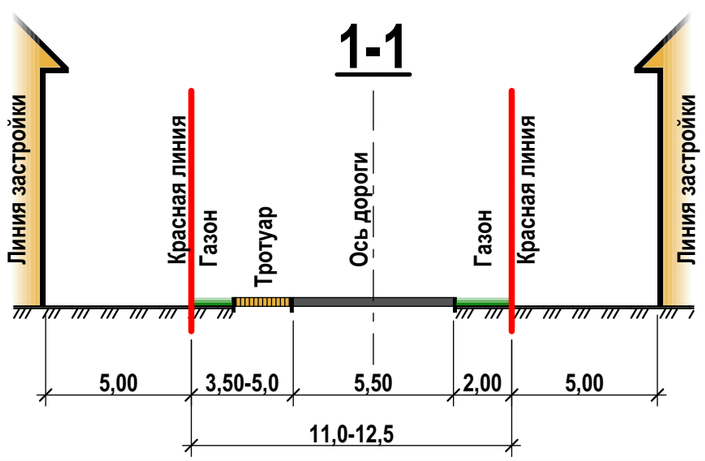

2-2

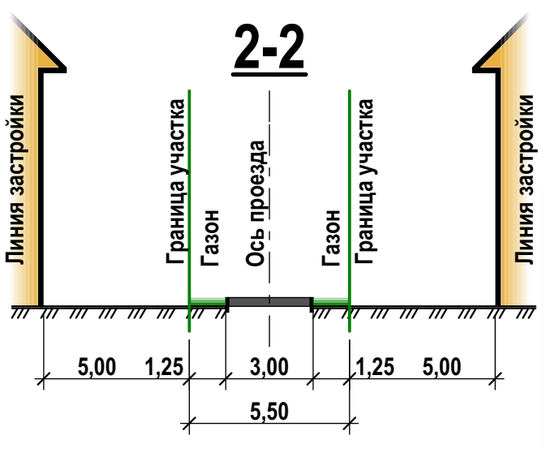

Изм.	Кол.уч.	Лист	N док.	Подп.	Дата	Проект планировки территории с проектом межевания в его составе в границах юго-западной части кадастрового квартала 39:05:010209 в г.Зеленоградске, Калининградской области			
						Заказчик: Бугрова Т.А.	Стадия	Лист	Листов
							П	5	
Разработал		Котов А.А.				Схема организации транспорта, улично-дорожной сети и схема движения транспорта М1:1000	ООО "РС-ГРУПП" Свидетельство СРО-П-170-16032012		